




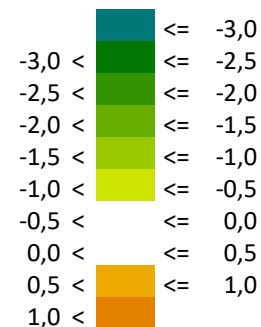




Signatur

-  Bygninger
-  Grundkort
-  Kørebane
-  Projekt/Volde
-  Højdekurver

Difference Lden 1,5 m over terræn i dB



Målestok 1:2000



Bering - Bering vejen
 år 2030 - Virkningen af vold ved Ingerslevvej
 08-03-2021/KRLL Rambøll